

TELEFON 0048
FAX
SEKRETARIAT
E-mail
WWW:

+ 32 32 48 500
32 32 48 400
32 32 48 578
um@mikolow.eu
<http://mikolow.eu>



Burmistrz Mikołowa
Rynek 16
PL - 43-190 MIKOŁÓW

BGK 3.7230.3.564.2019

Mikołów, dnia 21 maja 2020 r.

Zakład Inżynierii Miejskiej Sp. z o.o.
ul. Kolejowa 4
43-190 Mikołów

DECYZJA

Na podstawie art. 39 ust. 3 i ust. 3a Ustawy z dnia 21 marca 1985 r. o drogach publicznych (t.j. Dz. U z 2020 r., poz. 470) oraz art. 104 i art. 155 Ustawy z dnia 14 czerwca 1960 r. – Kodeks postępowania administracyjnego (tj. Dz.U. z 2020 r., poz. 256) oraz Upoważnienia Burmistrza Mikołowa,

po rozpatrzeniu

wniosku złożonego dnia 13 maja 2020 r. w sprawie zgody na zlokalizowanie projektowanego odcinka sieci wodociągowej w pasie drogowym ul. Kowalskiej Mikołowie, złożonego przez Pana Pawła Muzyka, reprezentującego INVEST-MAP Łukasz Muzyk z siedzibą w Katowicach przy Al. Korfantego 55/33, działającego z pełnomocnictwa Pani Justyny Hildebrandt - Prezes Zarządu Zakładu Inżynierii Miejskiej Sp. z o. o. z siedzibą w Mikołowie przy ul. Kolejowej 4,

zmieniam moją decyzję BGK 3.7230.3.564.2019 z dnia 9 grudnia 2019 r.
następująco:

zezwalam Inwestorowi:

Zakładowi Inżynierii Miejskiej Sp. z o. o. na zlokalizowanie projektowanych odcinków sieci wodociągowej oraz sieci ciepłowniczej wraz z przyłączami do budynków w pasach drogowych ul. płk. Władysława Kielbasy (działki nr 1630/84, 1534/25, 1632/84, 1634/84, 1638/84, 1640/84, 1642/84, 1644/84, 1646/84, 1648/84, 1659/84, 1661/84, 1524/84, 1527/25 i 1339/84), ul. Marii Kownackiej (działki nr 2368/84 i 2442/84), ul. Kowalskiej (działki nr 2428/84 i 1641/84), ul. Bolesława Śmiałego (działka nr 1637/25) oraz ul. Gwarków (działki nr 2029/25, 1558/25 i 1124/24) w Mikołowie.

Wszystkie warunki i zapisy decyzji BGK3.7230.3.564.2019 z dnia 9 grudnia 2019 r. pozostają bez zmian.

Decyzja jest ważna z nowym załącznikiem graficznym

Uzasadnienie

W dniu 13 maja 2020 r. Pełnomocnik wystąpił dodatkowo o uzgodnienie wodociągu w działkach nr 2428/84 i 1641/84 w pasie drogowym ul. Kowalskiej w Mikołowie. Przed wydaniem decyzji strona zapoznała się z dokumentacją zebraną w sprawie, nie wnosząc żadnych uwag ani

A handwritten signature in blue ink, appearing to be 'J. G. W.' or similar, located at the bottom left of the page.

zastrzeżeń. Wobec powyższego zarządca drogi przychyliając się do wniosku strony wydał niniejszą decyzję.

Pouczenie

Od decyzji służy odwołanie do Samorządowego Kolegium Odwoławczego w Katowicach za pośrednictwem Burmistrza Miasta w terminie 14 dni od dnia jej doręczenia.

Otrzymują:

1. Pełnomocnik
2. BGK 3 aa

Z up. BURMISTRZA
mgr Sylwia Król
KIEROWNIK REFERATU
Urzymania Infrastruktury Komunalnej

Klauzula informacyjna


Informacja dot. przetwarzania danych osobowych (na podstawie rozporządzenia Parlamentu Europejskiego i Rady (UE) 2016/679 z dnia 27 kwietnia 2016 r. w sprawie ochrony osób fizycznych w związku z przetwarzaniem danych osobowych i w sprawie swobodnego przepływu takich danych oraz uchylenia dyrektywy 95/46/WE, zwanego dalej RODO):

- 1) Administratorem Danych Osobowych jest Urząd Miasta Mikołów z siedzibą pod adresem: Rynek 16, 43-190 Mikołów, reprezentowany przez Burmistrza Mikołowa;
- 2) Administrator wyznaczył Inspektora Ochrony Danych, z którym można się kontaktować w sprawach związanych z ochroną danych osobowych i realizacją praw z tym związanych w następujący sposób:
 - pisemnie na adres: Urząd Miasta Mikołów - Inspektor Ochrony Danych, Rynek 16, 43-190 Mikołów,
 - osobiście w p. 40a w w/w siedzibie Urzędu Miasta Mikołów,
 - telefonicznie pod nr tel. 32-324-84-22,
 - poprzez pocztę elektroniczną na adres: grzegorz.szymanski@mikolow.eu;
- 3) Podstawą prawną przetwarzania danych osobowych jest przepis art. 6 ust. 1 lit. c) i lit. e) RODO, co oznacza, że dane te są Administratorowi niezbędne do wykonania zadania publicznego i realizacji obowiązków prawnych z tym związanych określonych w przepisach ustawy z 21.03.1985 r. o drogach publicznych oraz przepisach wykonawczych do tej ustawy; dane osobowe przetwarzane będą w celu przeprowadzenia postępowania w przedmiocie spraw załatwianych przez Administratora w oparciu o przepisy w/w ustawy, tj. w szczególności w zakresie takich spraw jak: wydawanie zezwoleń na zajęcie pasa drogowego drogi gminnej na cele niezwiązane z budową, przebudową, remontem, utrzymaniem i ochroną dróg oraz wydawanie zezwoleń na lokalizację, budowę lub przebudowę zjazdu z drogi gminnej do nieruchomości. Podanie danych osobowych w zakresie określonym w formularzach wniosków stosowanych u Administratora w zakresie w/w spraw jest obowiązkowe, gdyż wymóg ich podania wynika z przepisów w/w ustawy i wydanych na jej podstawie przepisów wykonawczych. Podanie danych osobowych jest niezbędne dla wykonania przez Administratora w/w zadań publicznych i realizacji obowiązków prawnych z tym związanych, a konsekwencją ich niepodania będzie brak możliwości rozpatrzenia wniosku, wydania stosownego zezwolenia i poinformowania o sposobie załatwienia sprawy.
- 4) Dane osobowe będą przechowywane przez czas niezbędny do realizacji celu, o którym mowa w pkt 3 oraz po tym okresie – do celów archiwalnych, tj. przez czas określony w przepisach nakładających na Administratora obowiązek archiwizowania dokumentacji prowadzonych spraw.
- 5) Odbiorcami danych osobowych przetwarzanych przez Administratora (tj. podmiotami lub osobami, którym dane mogą zostać przez Administratora ujawnione) mogą być osoby upoważnione przez Administratora do przetwarzania danych osobowych (w szczególności pracownicy zatrudnieni u Administratora), podmioty będące dostawcami systemów teleinformatycznych wykorzystywanych przez Administratora do przetwarzania danych oraz świadczące asystę i wsparcie techniczne przy korzystaniu z tych systemów w ramach zawartych z nimi umów, a także podmioty lub osoby świadczące na rzecz Administratora usługi pocztowe lub kurierskie w zakresie danych służących do prowadzenia korespondencji (w przypadku korespondencji prowadzonej w postaci papierowej) oraz wszystkie strony postępowania administracyjnego w ramach realizacji prawa dostępu i wglądu do akt postępowania jeżeli dana sprawa podlega załatwieniu w formie decyzji administracyjnej wydawanej w trybie przepisów ustawy – Kodeks postępowania administracyjnego.
- 6) Na zasadach określonych przepisami RODO osoby, których dane dotyczą mają prawo do żądania od Administratora:

- dostępu do treści swoich danych osobowych,
- sprostowania danych, które są nieprawidłowe,
- usunięcia danych, które są przetwarzane niezgodnie z prawem albo nie są niezbędne dla realizacji celu, o którym mowa w pkt 3 i celu obowiązkowego archiwizowania dokumentacji,
- ograniczenia przetwarzania swoich danych osobowych (wstrzymania operacji na danych stosownie do złożonego wniosku),
- przeniesienia danych do innego administratora.

Zakres każdego z w/w praw oraz sytuacje, w których można z nich skorzystać wynikają z przepisów z zakresu ochrony danych osobowych (RODO i przepisów krajowych). To, z którego uprawnienia będzie można skorzystać zależeć będzie w szczególności od podstawy prawnej i celu przetwarzania danych i będzie przedmiotem rozstrzygnięcia przez Administratora w ramach rozpatrywania ewentualnego wniosku o skorzystanie z któregoś z w/w praw.

- 7) W szczególnych sytuacjach można wnieść sprzeciw wobec przetwarzania swoich danych osobowych przez Administratora. W takiej sytuacji po rozpatrzeniu wniosku Administrator nie będzie już mógł przetwarzać danych objętych sprzeciwem, chyba że zostanie wykazane istnienie ważnych prawnie uzasadnionych podstaw do przetwarzania tych danych, które według prawa uznaje się za nadrzędne wobec interesów, praw i wolności osób, których dane dotyczą lub zostanie wykazane istnienie podstaw do ustalenia, dochodzenia lub obrony roszczeń.
- 8) W razie stwierdzenia, że przetwarzanie danych osobowych narusza przepisy o ochronie danych osobowych, przysługuje prawo do wniesienia skargi do organu nadzorczego – Prezesa Urzędu Ochrony Danych Osobowych.



LEGENDA:

OBIEKTY PROJEKTOWANE:



proj. sieć wodociągowa



proj. przyłącze wodociągowe



proj. hydrant



proj. sieć ciepła wysokoparametrowa zasilanie i powrót



proj. sieć ciepła niskoparametrowa PEX zasilanie i powrót

OBJAŚNIENIA



zakres opracowania



istniejące sieci wodociągowe do umartwienia



istniejące sieci do umartwienia

3786/1

numer działki

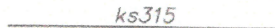
ISTNIEJĄCE UZBROJENIE:



istn. gazociąg



istn. wodociąg



istn. kanalizacja sanitarna



istn. kanalizacja deszczowa



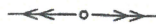
istn. kabel energetyczny



istn. kabel teletechniczny



istn. ciepłociąg




istn. linia napowietrzna

URZĄD MIASTA
MIKOŁÓW
Referat Urzeczywieszenia Infrastruktury
Komunalnej

Załącznik do decyzji
nr BSK.3.4230.3.564.2020
z dnia 21 maja 2020.

Z up. BURMISTRZA
[Signature]
mgr Sylwia Król
KIEROWNIK REFERATU
Urzeczywieszenia Infrastruktury Komunalnej

 INVEST-MAP Łukasz Muzyk adres: al. Korfańtego 55/33, 40-161 Katowice, tel: 510527123, e.mail: biuro@invest-map.pl NIP: 873-295-90-02, REGON: 120997670				
OBIEKT/ADRES:	MIKOŁÓW, UL. BOLESŁAWA ŚMIAŁEGO, GWARKÓW, PŁK. WŁADYSŁAWA KIELBASY, KOWNACKIEJ, KOWALSKA			
INWESTOR:	ZAKŁAD INŻYNIERII MIEJSKIEJ SPÓŁKA Z O.O, UL. KOLEJOWA 4, 43-190 MIKOŁÓW			
TEMAT PROJEKTU:	„PRZEBUDOWA ORAZ ROZBUDOWA SIECI WODOCIAĞOWEJ I SIECI CIEPŁOWNICZEJ WRAZ Z PRZYŁĄCZANIEM DO BUDYNKÓW W REJONIE ULIC BOLESŁAWA ŚMIAŁEGO, GWARKÓW, PŁK. W. KIELBASY W MIKOŁOWIE”			
TEMAT RYSUNKU:	PROJEKT ZAGOSPODAROWANIA TERENU			
NAZWISKO:	SPECJALNOŚĆ:	PODPIS:	DATA:	STADIUM:
mgr inż. P. Muzyk Upr. Nr: MAP/0310/PWBS/16	instalacje sanitarne	<i>[Signature]</i>	04.2020	p.proj.
Projektant:			SKALA:	NR RYSUNKU:
			1:500	IS-02